



КАРАР

21 декабрь 2022 й.

ПОСТАНОВЛЕНИЕ

№ 38

21 декабря 2022 г.

Об утверждении схемы размещения нестационарных торговых объектов на территории сельского поселения Воядинский сельсовет муниципального района Янаульский район Республики Башкортостан

В соответствии со ст.10 Федерального закона от 28 декабря 2009 года № 381-ФЗ «Об основах государственного регулирования торговой деятельности в Российской Федерации», руководствуясь постановлением Правительства Республики Башкортостан от 12 октября 2021 года № 511 « О порядке разработки и утверждения органами местного самоуправления схемы размещения нестационарных торговых объектов», Администрация сельского поселения Воядинский сельсовет муниципального района Янаульский район Республики Башкортостан постановляет:

1. Утвердить схему размещения нестационарных торговых объектов (объектов по оказанию услуг) на территории сельского поселения Воядинский сельсовет муниципального района Янаульский район Республики Башкортостан с графическими картами-схемами (Приложение № 1);

2. Постановление Администрации сельского поселения Воядинский сельсовет муниципального района Янаульский район Республики Башкортостан № 25 от 01.07.2022 года «Об утверждении схемы размещения нестационарных торговых объектов на территории сельского поселения Воядинский сельсовет муниципального района Янаульский район Республики Башкортостан» признать утратившим силу.

4. Данное постановление действует с даты подписания по 31 декабря 2027 года.

5. Настоящее постановление обнародовать на информационном стенде в здании администрации сельского поселения Воядинский сельсовет муниципального района Янаульский район Республики Башкортостан по адресу: РБ, Янаульский район с.Вояды ул.Центральная д.12 и на официальном сайте вояды.рф.

6. Контроль за исполнением настоящего постановления оставляю за собой.

Глава сельского поселения

М.Р.Яруллин



Приложение №1
к постановлению главы сельского
поселения Воядинский сельсовет
муниципального района Янаульский район
Республики Башкортостан
от 21 декабря 2022 года №38

Схема размещения нестационарных торговых объектов на территории сельского поселения
Воядинский сельсовет муниципального района Янаульский район Республики Башкортостан

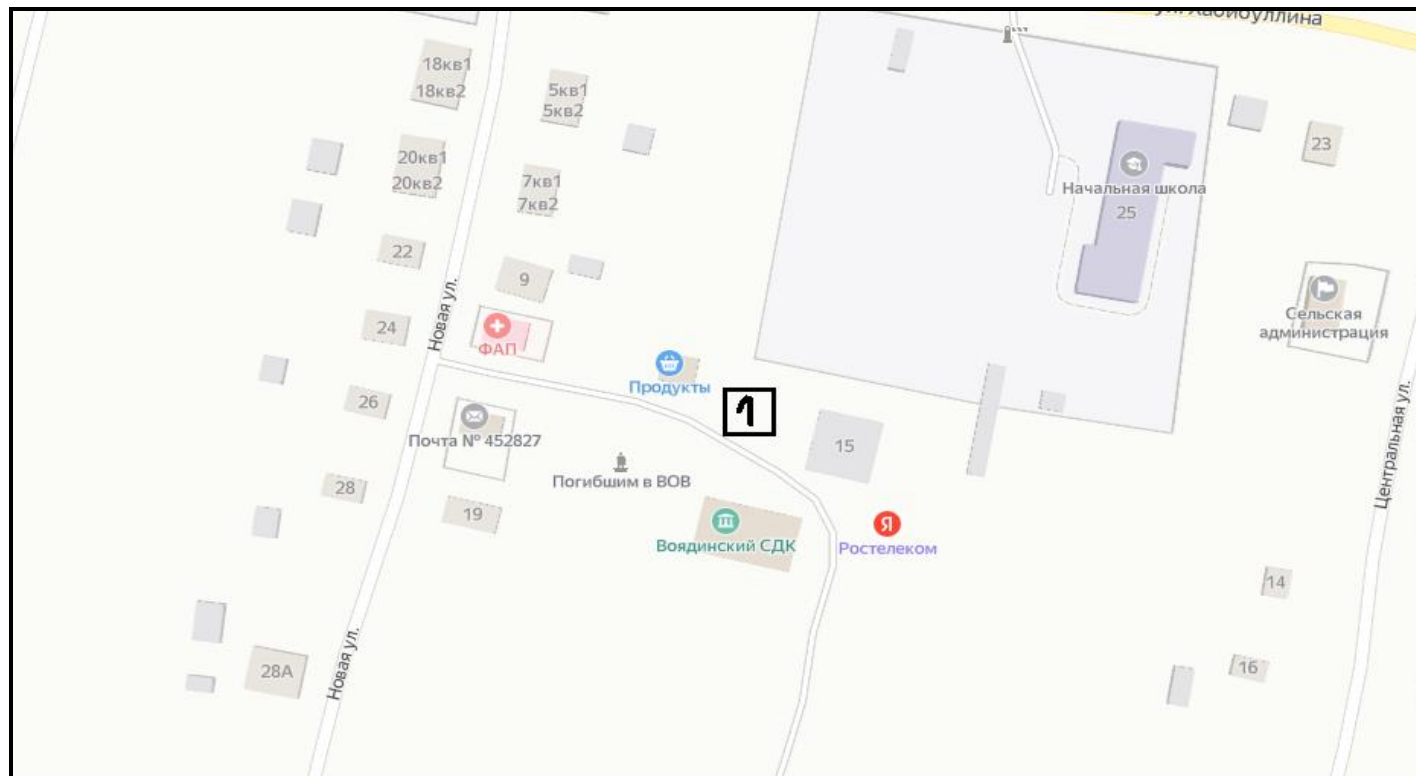
N п/п	Адресные ориентиры размещения нестационарного торгового объекта	Вид нестационарного торгового объекта	Специализация нестационарного торгового объекта	Форма собственности земельного участка	Период размещения нестационарного торгового объекта	Размещение нестационарного торгового объекта субъектом малого или среднего предпринимательства (да/нет)	Площадь нестационарного торгового объекта, кв. м
1	2	3	4	5	6	7	8
1	Рядом с магазином, расположенным по адресу: РБ Янаульский район с.Вояды ул.Новая д.15а	Объект мобильной, развозной торговли	Продовольственные товары, непродовольственные товары	Муниципальная	Согласно договора о размещении нестационарного торгового объекта	да	20
2	Между домами, расположенными по адресу: РБ	Объект мобильной, развозной торговли	Продовольственные товары, непродовольственные	Муниципальная	Согласно договора о размещении нестационарного	да	

	Янаульский район с.Туртык ул.Центральная д.7и д.9		товары		торгового объекта		20
3	Рядом с домом, расположенным по адресу: РБ Янаульский район д.Чангакуль ул.Нефтяников д.22	Объект мобильной, развозной торговли	Продовольственные товары, непродовольственные товары	Муниципальная	Согласно договора о размещении нестационарного торгового объекта	да	20
4	Рядом с клубом, расположенным по адресу: РБ Янаульский район д.Акылбай ул.Центральная д.28	Павильон	Продовольственные товары, непродовольственные товары	Муниципальная	Согласно договора о размещении нестационарного торгового объекта	да	50
5	Рядом с клубом, расположенным по адресу: РБ Янаульский район с.Карман-Актау ул.Белогорная д.9	Объект мобильной, развозной торговли	Продовольственные товары, непродовольственные товары	Муниципальная	Согласно договора о размещении нестационарного торгового объекта	да	20
6	Рядом с домом, расположенным по адресу: РБ Янаульский район д.Бадрыш-Актау ул.Центральная д.23	Объект мобильной, развозной торговли	Продовольственные товары, непродовольственные товары	Муниципальная	Согласно договора о размещении нестационарного торгового объекта	да	20


7	Рядом с домом, расположенным по адресу: РБ Янаульский район д.Байсарово ул.Основная д.1	Объект мобильной, развозной торговли	Продовольственные товары, непродовольственные товары	Муниципальная	Согласно договора о размещении нестационарного торгового объекта	да	20
---	--	---	---	---------------	---	----	----

**Графическая карта-схема
размещения нестационарных торговых объектов
на территории сельского поселения Воядинский сельсовет муниципального района Янаульский район Республики
Башкортостан**

1. Рядом с магазином, расположенным по адресу: с. Вояды, ул. Новая, д.15а




Условные обозначения:

 - место размещения объекта мобильной, развозной торговли

2. Между домами, расположенными по адресу: РБ Янаульский район с.Туртык ул.Центральная д.7и д.9




Условные обозначения:

 - место размещения объекта мобильной, развозной торговли

3. Рядом с домом, расположенным по адресу: РБ Янаульский район д.Чангакуль ул.Нефтяников д.22




Условные обозначения:

 - место размещения объекта мобильной, развозной торговли

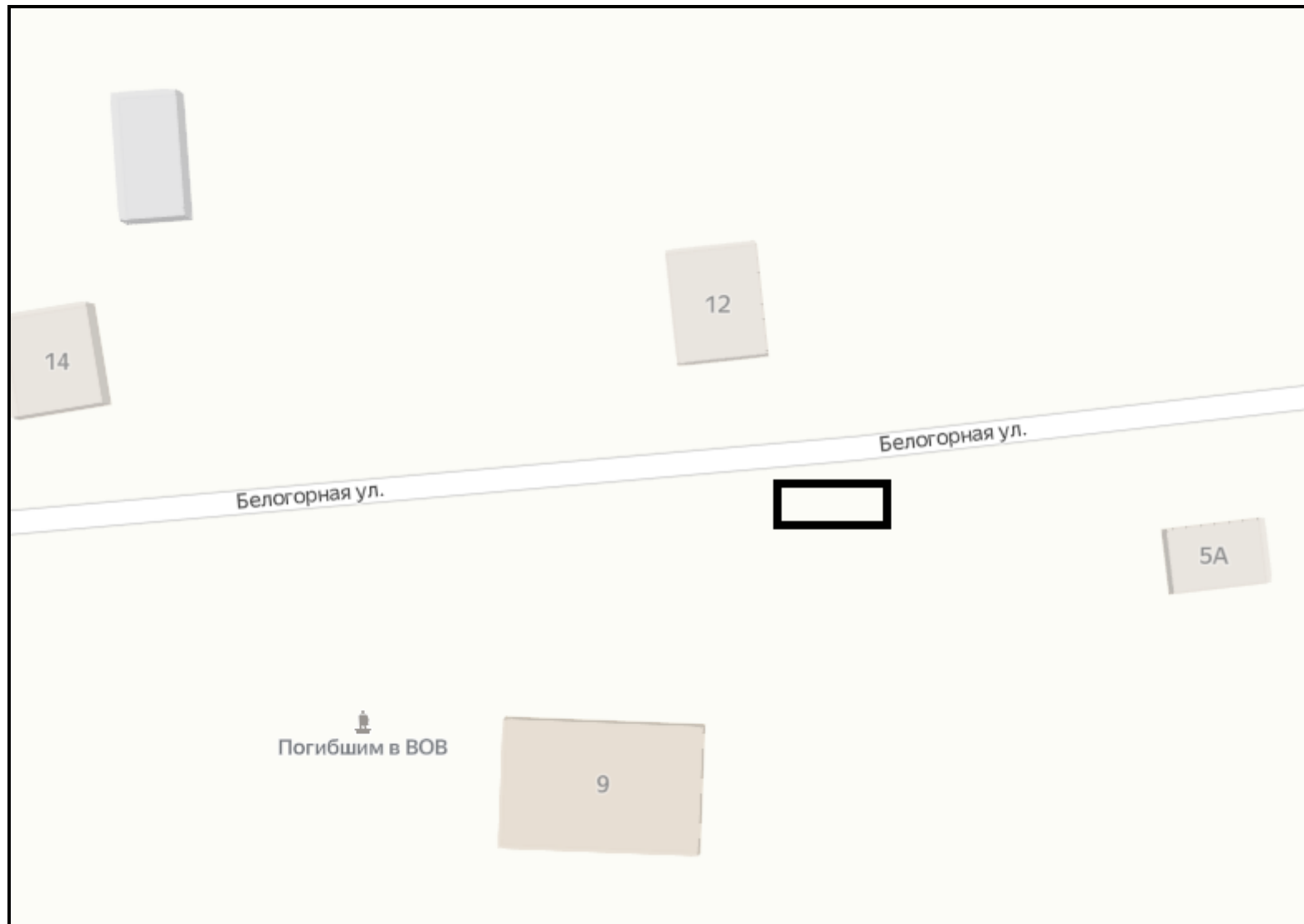
4. Рядом с клубом, расположенным по адресу: РБ Янаульский район д.Акылбай ул.Центральная д.28




Условные обозначения:

 - место размещения нестационарного объекта

5. Рядом с клубом, расположенным по адресу: РБ Янаульский район с.Карман-Актау ул.Белогорная д.9




Условные обозначения:

 - место размещения объекта мобильной, развозной торговли

6. Рядом с домом, расположенным по адресу: РБ Янаульский район д.Бадряш-Актау ул.Центральная д.23




Условные обозначения:

 - место размещения объекта мобильной, развозной торговли

7. Рядом с домом, расположенным по адресу: РБ Янаульский район д.Байсарово ул.Основная д.1



Условные обозначения:

 - место размещения объекта мобильной, развозной торговли